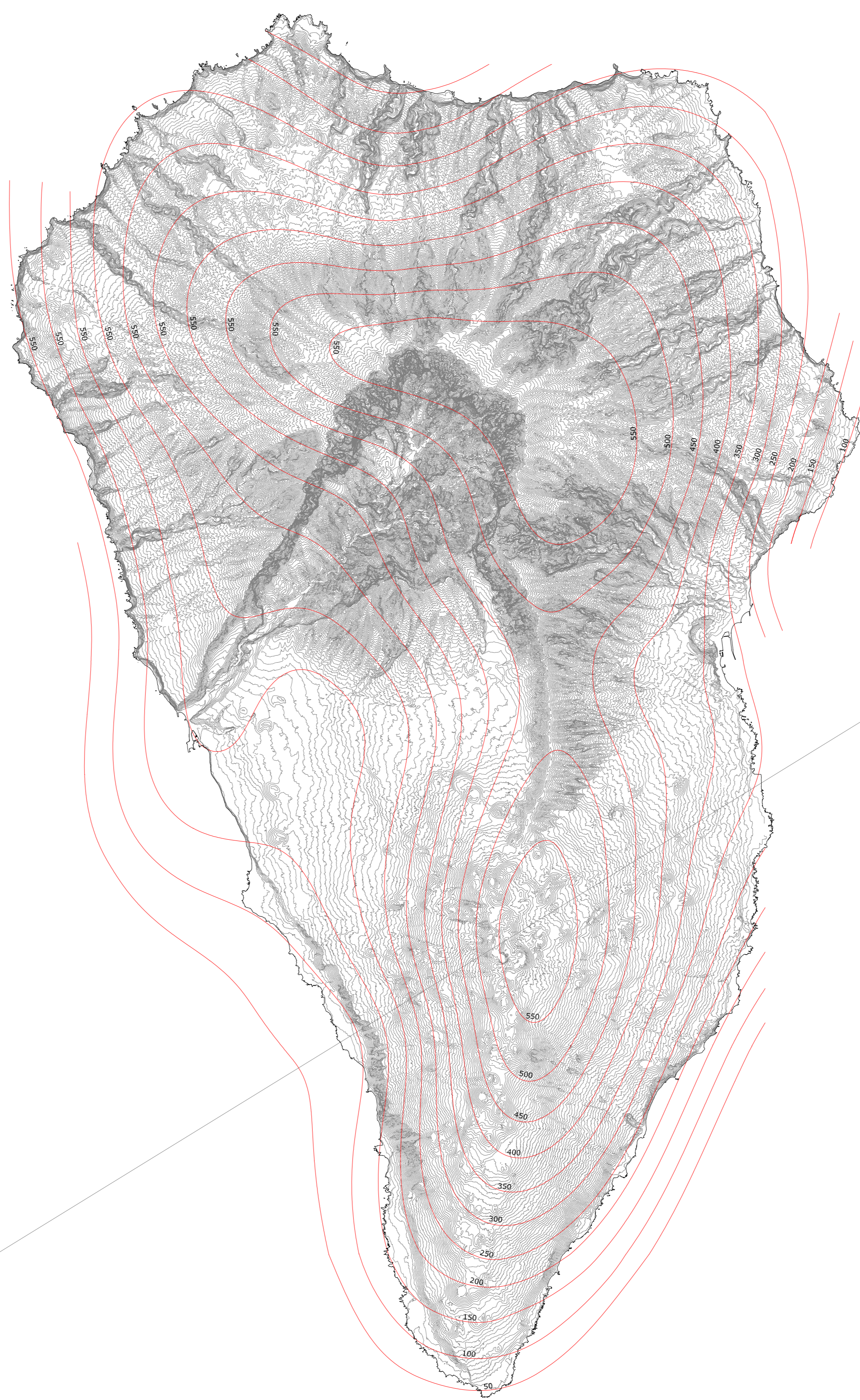
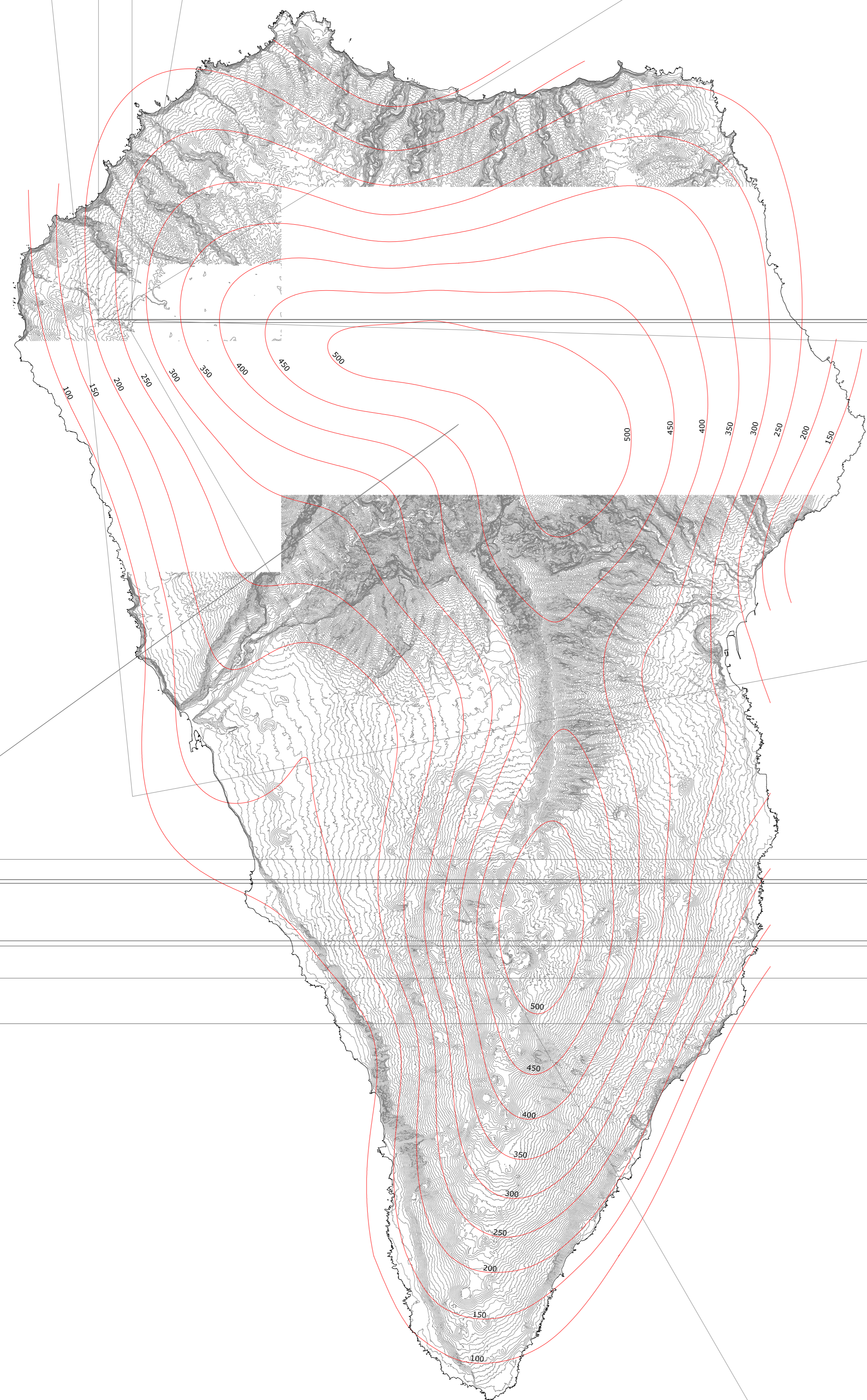


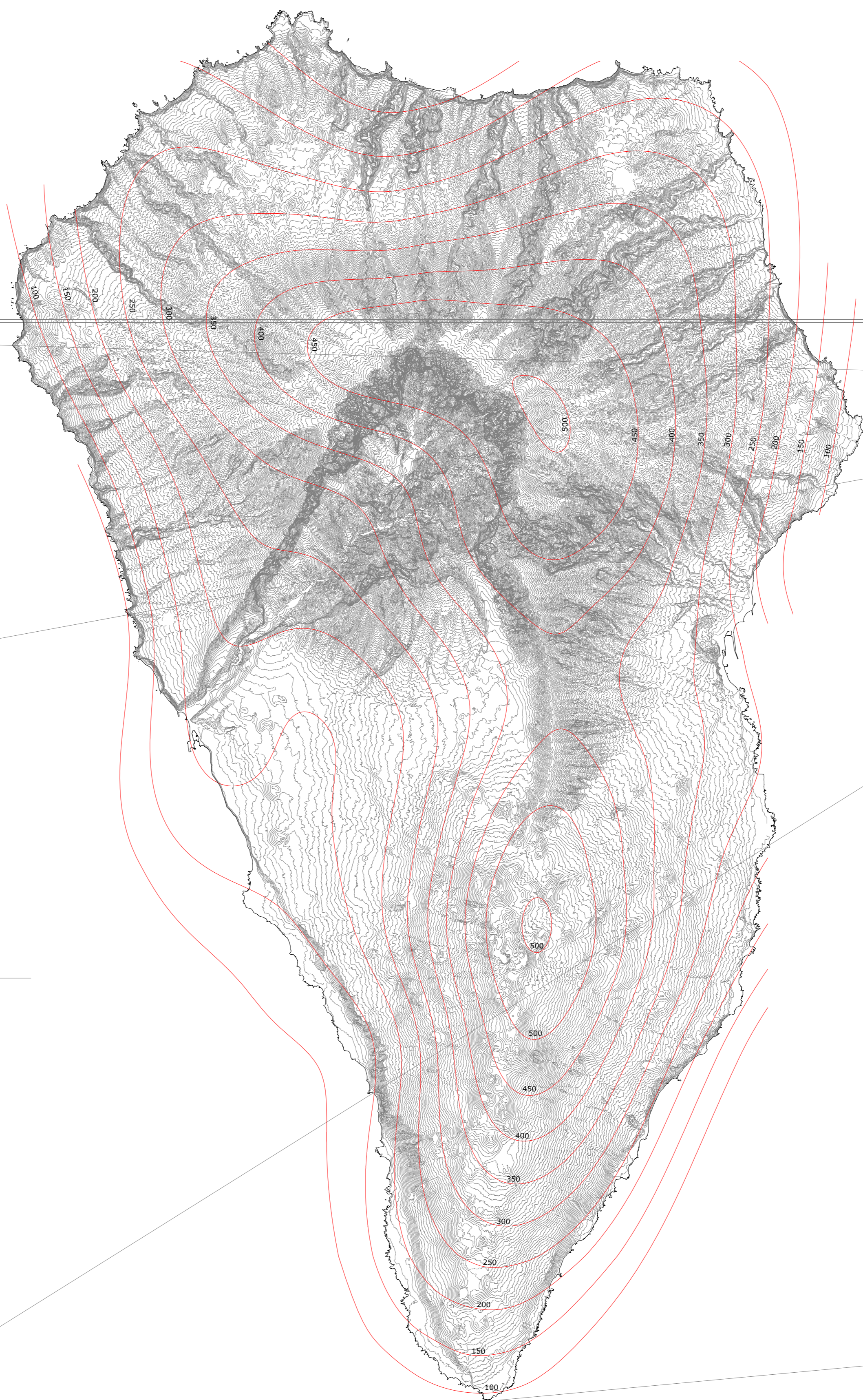
ISOYETAS precipitación máxima diaria - RETORNO 500 años



ISOYETAS precipitación máxima diaria - RETORNO 250 años



ISOYETAS precipitación máxima diaria - RETORNO 100 años



ISOYETAS precipitación máxima diaria - RETORNO 75 años

		<p><b>plan territorial especial PTE-1</b> <b>diagnóstico</b></p>	
			<p>DIRECTOR EQUIPO REDACTOR FÉLIX RODRÍGUEZ DE LA CRUZ arquitecto</p>
<p>CABILDO DE LA PALMA</p>		<p>PLAN TERRITORIAL ESPECIAL DE PREVENCIÓN DE RIESGOS ISLA DE LA PALMA</p>	
<p>IDENTIFICACIÓN DEL RIESGO ISOYETAS MÁXIMAS DIARIAS PR 500 - 200 - 100 - 75</p>			
<p>JUN 2016</p>	<p>1 : 100.000</p>	<p>d.2.2.2</p>	<p>AVANCE</p>